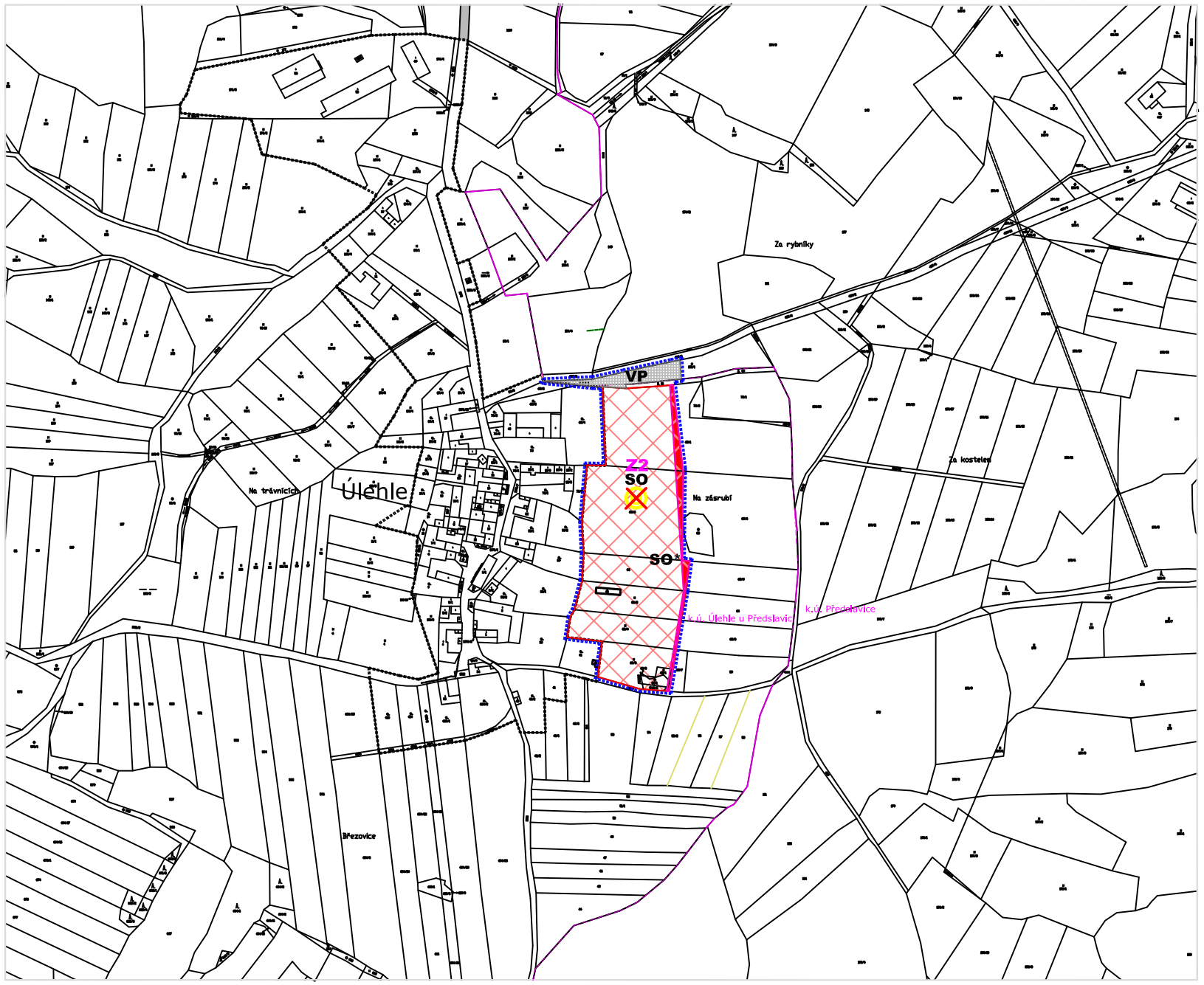

PLOCHA Z2 a VP - MĚŘ.1:2000:

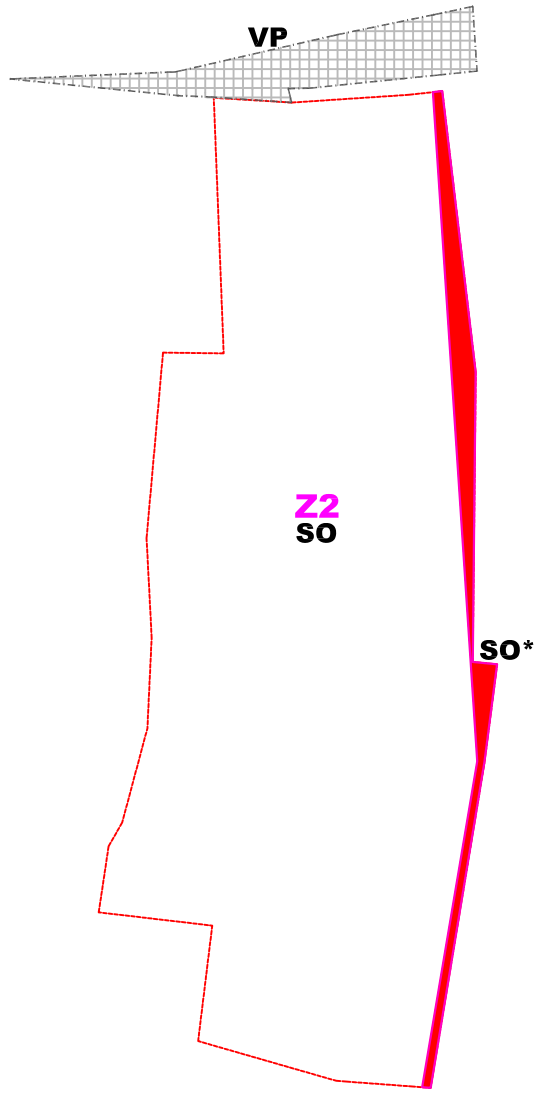

LEGENDA:

- ŘEŠENÉ ÚZEMÍ
- HRANICE KATASTRÁLNÍHO ÚZEMÍ
- ZASTAVĚNÉ ÚZEMÍ
- ZASTAVITELNÁ PLOCHA
- PLOCHY ZMĚN
- ÚZEMÍ S PODMÍNKOU POŘÍZENÍ ÚZEMNÍ STUDIE - ZRUŠENÍ PODMÍNKY

PLOCHY DLE ZPŮSOBU VYUŽITÍ

PLOCHY	ZPŮSOB VYUŽITÍ
ZMĚN	TYP VYUŽITÍ
SO	SMÍŠENÉ OBYTNÉ - "PŘEŘEŠENÁ" PLOCHA Z2
SO*	SMÍŠENÉ OBYTNÉ - ÚZEMNÍ NAVÝŠENÍ PLOCHY Z2
VP	VEŘEJNÝCH PROSTRANSTVÍ

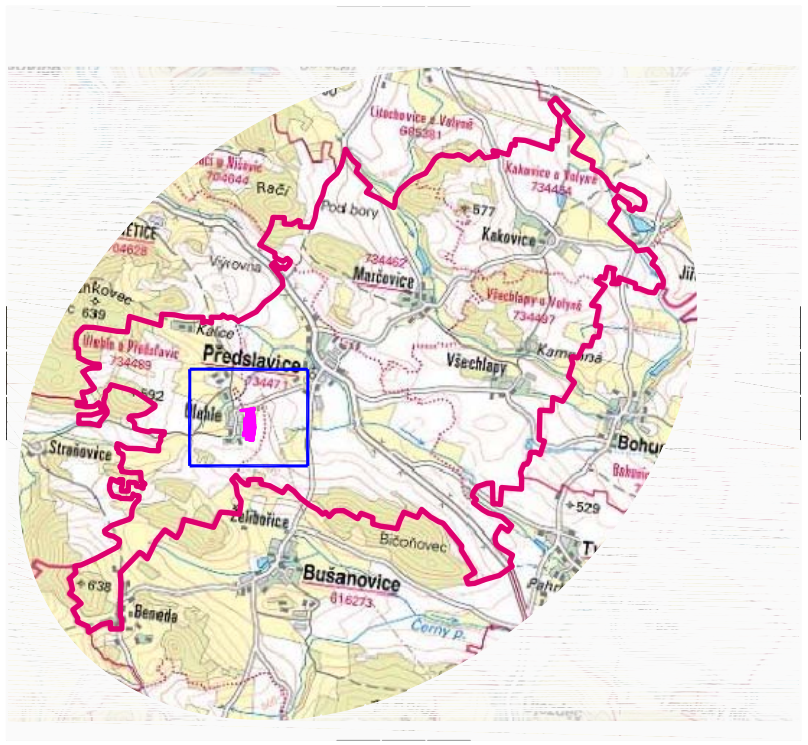

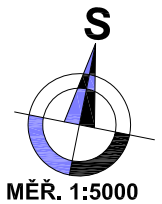

Z Á Z N A M O Ú Č I N N O S T I

ZMĚNA Č. 2 ÚZEMNÍHO PLÁNU PŘEDSLAVICE

Správní orgán, který územní plán vydal: Zastupitelstvo obce Předslavice	Otisk razítka-pořizovatel:	Otisk razítka-obec:
Datum nabytí účinnosti:		
Pořizovatel: Obecní úřad Předslavice Pověřená osoba pořizovatele: Ing. Hana Roudnická Podpis:		

ZMĚNA Č. 2 ÚP PŘEDSLAVICE

VÝROK

VÝKRES: HLAVNÍ VÝKRES

Č.PŘÍLOHY: V.2

Č.PARÉ:

MĚŘÍTKO: 1:5000

DATUM: VIII.2018

VYPRACOVAL: Ing.arch.Dagmar Buzu,Kostnická 158,39001 Tábor