











LEGENDA

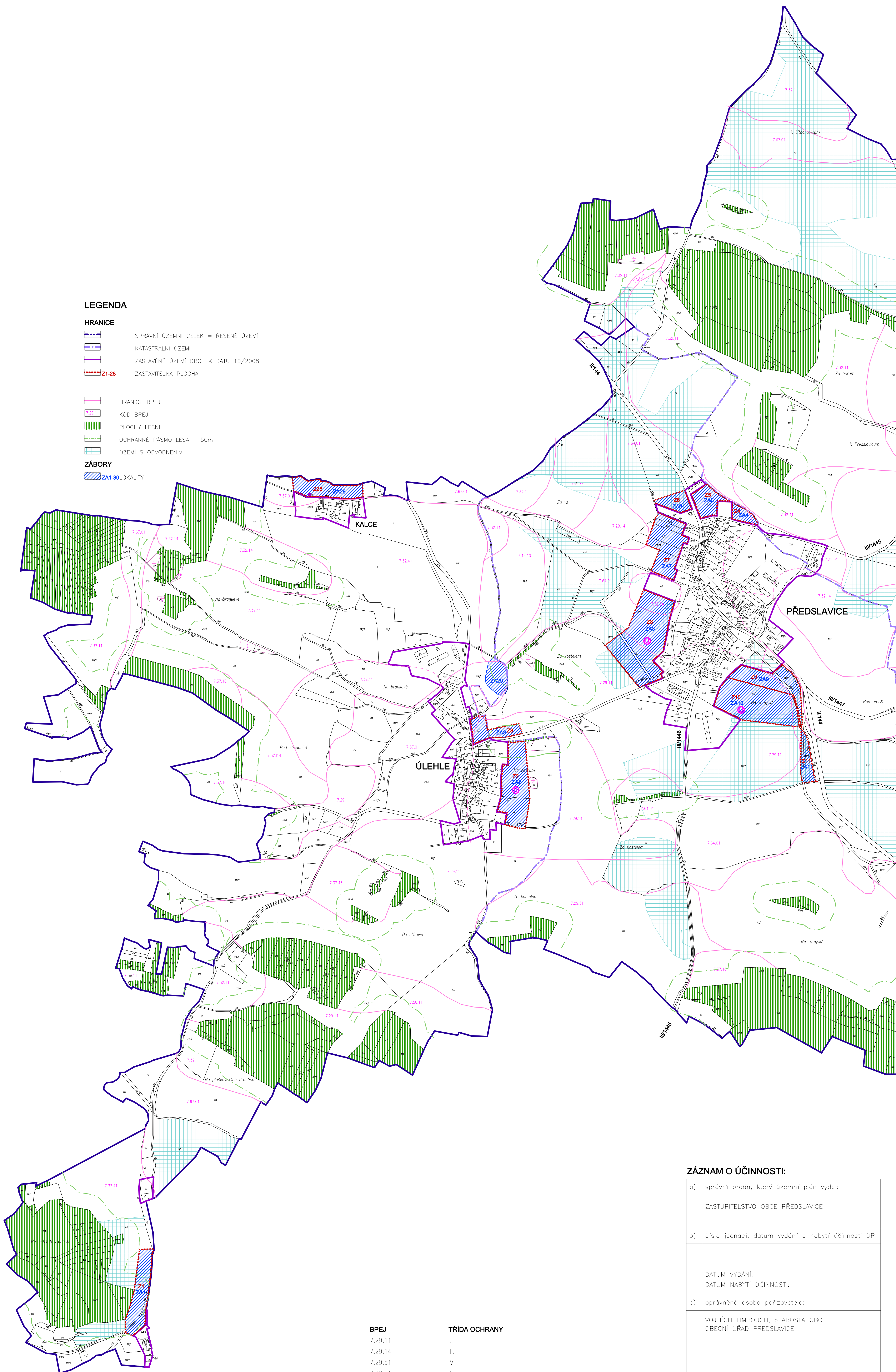
HRANICE

-  SPRÁVNÍ ÚZEMNÍ CELEK = REŠENÉ ÚZEMÍ
-  KATASTRÁLNÍ ÚZEMÍ
-  ZASTAVĚNÉ ÚZEMÍ OBCE K DATU 10/2008
-  ZASTAVITELNÁ PLOCHA

-  HRANICE BPEJ
-  KÓD BPEJ
-  PLOCHY LESNÍ
-  OCHRANNÉ PÁSMO LESA 50m
-  ÚZEMÍ S ODVODNĚNÍM

ZÁBORY

-  Z1-30 LOKALITY



BPEJ	TŘÍDA OCHRANY
7.29.11	I.
7.29.14	III.
7.29.51	IV.
7.32.01	II.
7.32.04	III.
7.32.11	II.
7.32.14	IV.
7.32.41	V.
7.32.44	V.
7.37.16	V.
7.37.46	V.
7.46.10	III.
7.50.01	III.
7.50.11	III.
7.64.01	II.
7.67.01	V.

ZÁZNAM O ÚČINNOSTI:

a)	správní orgán, který územní plán vydal:
	ZASTUPITELSTVO OBCE PŘEDSLAVICE
b)	číslo jednací, datum vydání a nabytí účinnosti ÚP
	DATUM VYDÁNÍ: DATUM NABYTÍ ÚČINNOSTI:
c)	oprávněná osoba pořizovatele:
	VOJTECH LÍMPOUCH, STAROSTA OBCE OBECNÍ ÚRAD PŘEDSLAVICE
	ING.HANA ROUDNICKÁ KOSMONAUTŮ 1262 386 01 STRAKONICE

ING.ARCH. ZDENĚK GOTTFRIED		<small>NOVOBRANSKÁ 1, 370 01 ČESKÉ BUDĚJOVICE TEL.: 654 258 808 WWW.ZDENEGOTTFRIED.CZ</small>	
PROJEKTANT	ING.ARCH. ZDENĚK GOTTFRIED	SPOLUPRÁCE	ING.ARCH. VĚRA KUPKOVÁ
POŘIZOVATEL	OBEC PŘEDSLAVICE	DATUM	09/2010
STUPĚŇ	02/2011	ČÍSLO	6
VÝKRES	02/2011	MĚŘÍTKO	1:5000
AKCE	VÝKRES PŘEDPOKLÁDANÝCH ZÁBORŮ PŮDNIHO FONDU		
ÚZEMNÍ PLÁN PŘEDSLAVICE			

