




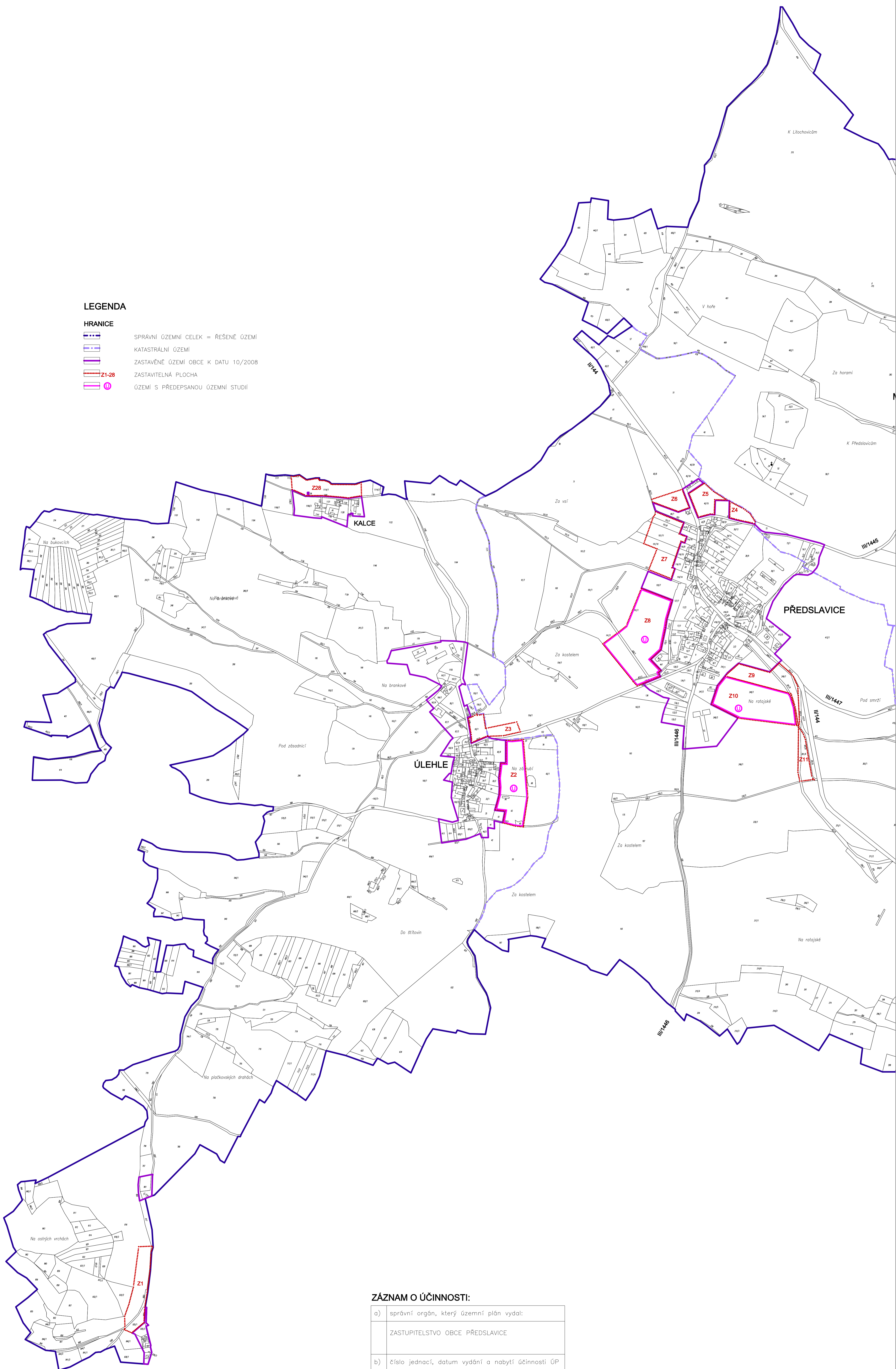


LEGENDA

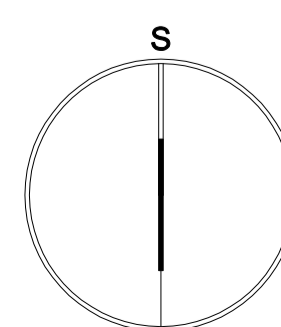
HRANICE

-  SPRÁVNÍ ÚZEMNÍ CELEK = ŘEŠENÉ ÚZEMÍ
-  KATASTRÁLNÍ ÚZEMÍ
-  ZASTAVĚNÉ ÚZEMÍ OBCE K DATU 10/2008
-  ZASTAVITELNÁ PLOCHA
-  ÚZEMÍ S PŘEDEPSANOU ÚZEMNÍ STUDIÍ



ZÁZNAM O ÚČINNOSTI:

a)	správní orgán, který územní plán vydal: ZASTUPITELSTVO OBCE PŘEDSLAVICE
b)	číslo jednací, datum vydání a nabytí účinnosti ÚP DATUM VYDÁNÍ: DATUM NABYTÍ ÚČINNOSTI:
c)	oprávněná osoba pořizovatele: VOJTĚCH LIMPOUCH, STAROSTA OBCE OBECNÍ ÚŘAD PŘEDSLAVICE
	ING. HANA ROUDNICKÁ KOSMONAUTŮ 1262 386 01 STRAKONICE



ING. ARCH. ZDENĚK GOTTFRIED		NOVOHÁZSKÁ 1, 370 01 ČESKÉ BUDĚJOVICE TEL.: 604 236 808 WWW.ZDENKOGOTTFRIED.CZ	
PROJEKTANT	ING. ARCH. ZDENĚK GOTTFRIED	SPOLUPRÁCE	ING. ARCH. VĚRA KUPKOVÁ
PORIZOVATEL	OBEC PŘEDSLAVICE	DATUM	02/2011
STUPEŇ	ČISTOPIS	MĚŘÍTKO	1:5000
VÝKRES	VÝKRES ZÁKLADNÍHO ČLENĚNÍ ÚZEMÍ		
AKCE	ÚZEMNÍ PLÁN PŘEDSLAVICE		
		ČÍSLO	1
		ČÁST	A