





LEGENDA

HRANICE

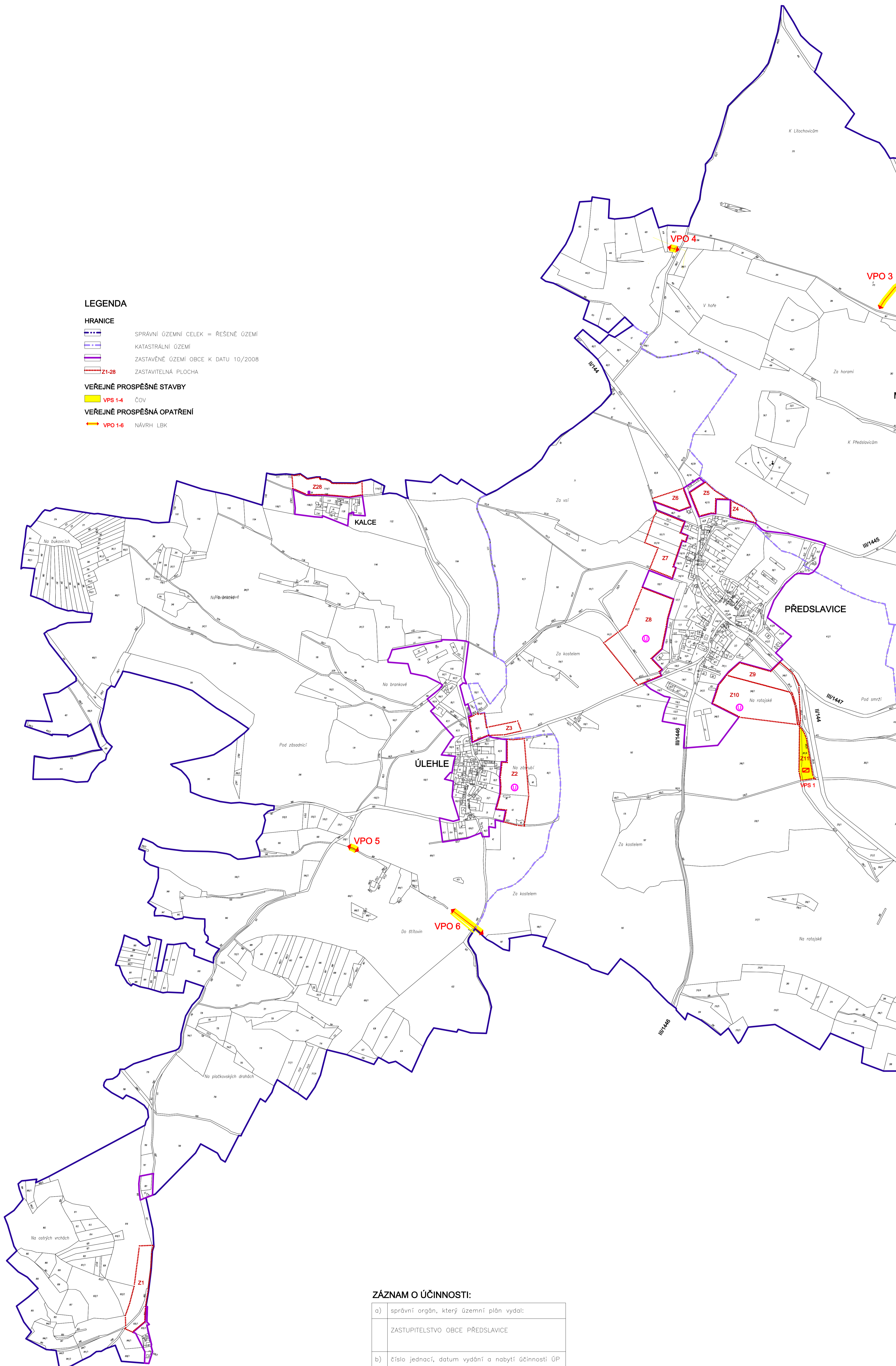
-  SPRÁVNÍ ÚZEMNÍ CELEK = ŘEŠENÉ ÚZEMÍ
-  KATASTRÁLNÍ ÚZEMÍ
-  ZASTAVĚNÉ ÚZEMÍ OBCE K DATU 10/2008
-  ZASTAVITELNÁ PLOCHA

VEREJNÉ PROSPĚŠNÉ STAVBY

-  VPS 1-4 ČOV

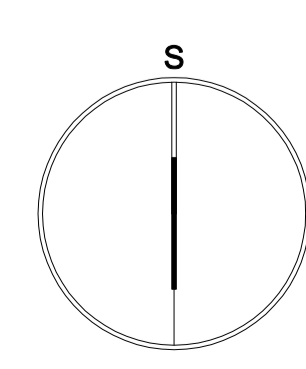
VEREJNÉ PROSPĚŠNÁ OPATŘENÍ

-  VPO 1-6 NÁVRH LBK



ZÁZNAM O ÚČINNOSTI:

a)	správní orgán, který územní plán vydal: ZASTUPITELSTVO OBCE PŘEDSLAVICE
b)	číslo jednací, datum vydání a nabytí účinnosti ÚP DATUM VYDÁNÍ: DATUM NABYTÍ ÚČINNOSTI:
c)	oprávněná osoba pořizovatele: VOJTĚCH LIMPOUCH, STAROSTA OBCE OBECNÍ ÚŘAD PŘEDSLAVICE
	ING.HANA ROUDNICKÁ KOSMONAUTŮ 1262 386 01 STRAKONICE



ING.ARCH. ZDENĚK GOTTFRIED		NOVOHRADECKÁ 1, 370 01 ČESKÉ BUDĚJOVICE TEL: 604 236 808 WWW.ZDENĚKGOTTFRIED.CZ	
PROJEKTANT	ING.ARCH. ZDENĚK GOTTFRIED	SPOLUPRÁCE	ING.ARCH. VĚRA KUPKOVÁ
POŘIZOVATEL	OBEC PŘEDSLAVICE	DATUM	02/2011
STUPĚŇ	ČISTOPIS	MĚŘÍTKO	1:5000
VÝKRES	VÝKRES VPS, VPO A ASANACÍ	ČÍSLO	3 - ČÁST A
AKCE	ÚZEMNÍ PLÁN PŘEDSLAVICE		