
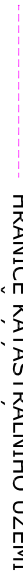

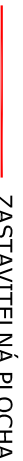
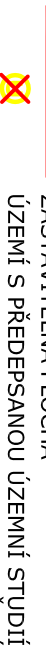


VÝKRES ŠIRŠÍCH VZTAHŮ - - ve vztahu k ÚP

LEGENDA:

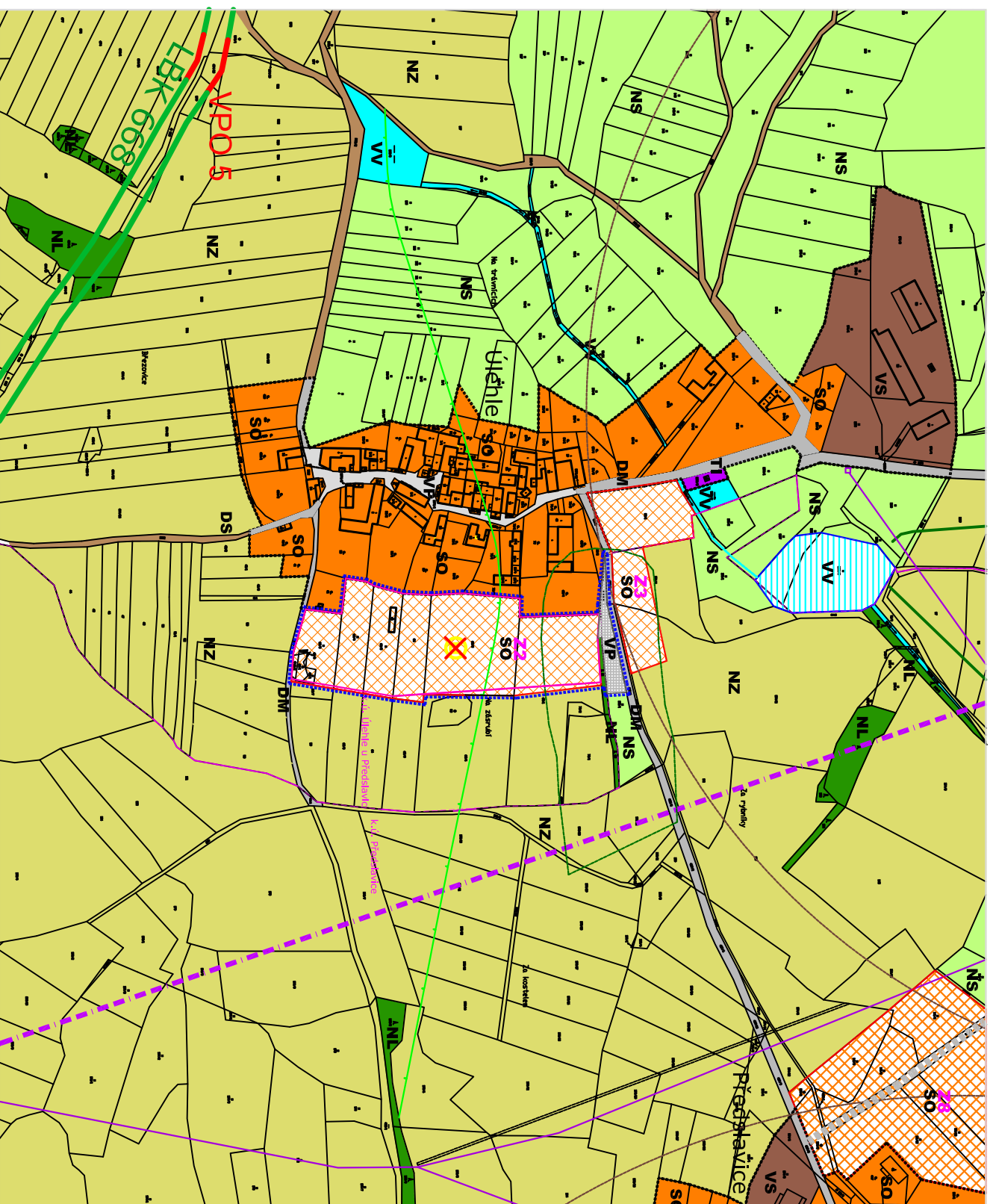
-  ŘEŠENÉ ÚZEMÍ
-  HRANICE KATASTRÁLNÍHO ÚZEMÍ
-  ZASTAVĚNÉ ÚZEMÍ
-  ZASTAVITELNÁ PLOCHA
-  ÚZEMÍ S PŘEDEPSANOU ÚZEMNÍ STUDIÍ - ZRUŠENÍ

PLOCHY DLE ZPŮSOBU VYUŽITÍ

PLOCHY	ZPŮSOB VYUŽITÍ
STABILIZOVANÉ	TYP VYUŽITÍ
SO	ZMĚN
VP	VP
DM	DM
VS	VS
NS	NS
NL	NL
DM	DM
TI	TI
VV	VV
NZ	NZ

LIMITY VYUŽITÍ

	MÍSTO KRAJINNÉHO RÁZU
	VZDÁLENOST 50 m OD OKRAJE LESA



ZMĚNA Č. 2 ÚP PŘEDSLAVICE

VÝKRES: VÝKRES ŠIRŠÍCH VZTAHŮ - ve vztahu k ÚP

MĚŘÍTKO: 1:5000 DATUM: VIII. 2018

VYPRACOVAL: Ing.arch. Dagmar Buzu, Kostnická 158, 39001 Tábor

ODŮVODNĚNÍ

Č.PŘÍLOHY:

Č.PARÉ:

0.2.2