

Volyně

















Volyně

Vimperk

Husinec

Bavorov

LEGENDA:

-  ŘEŠENÉ ÚZEMÍ
-  HRANICE OBCE PŘEDSLAVICE
-  HRANICE ORP
-  SILNICE I. TŘ.
-  SILNICE II. TŘ.
-  VEDENÍ ELEKTRICKÉ ENERGIE
-  ŽELEZNICE
-  ŽELEZNIČNÍ ZASTÁVKA
-  KORIDOR ELEKTRICKÉ ENERGIE
-  KORIDOR SILNICE I/4
-  OP VODNÍHO ZDROJE
-  ZÁPLAVOVÉ ÚZEMÍ
-  BIOKORIDOR NADREGIONÁLNÍ
-  BIOCENTRUM REGIONÁLNÍ
-  ROZVOJOVÁ OBLAST N-OS1
-  PLOCHY PRO VTE a FVE

ZMĚNA Č. 2 ÚP PŘEDSLAVICE

ODŮVODNĚNÍ

VÝKRES:

VÝKRES ŠIRŠÍCH VZTAHŮ

Č. PŘÍLOHY:

MĚŘÍTKO:

DATUM: VIII. 2018

0.2.1

VYPRACOVAL: Ing.arch. Dagmar Buzu, Kostnická 158, 39001 Tábor