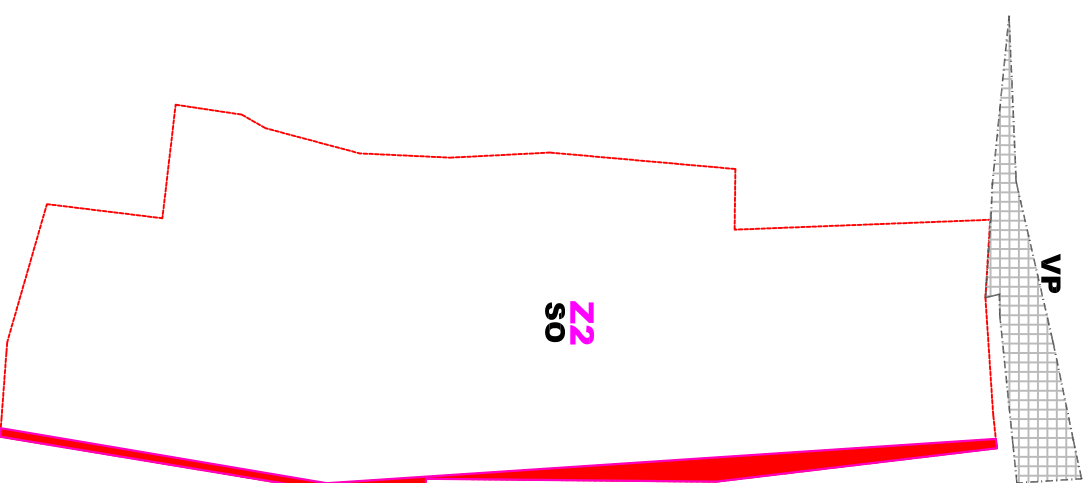











PLOCHA Z2 a VP - MĚŘ.1:2000:



LEGENDA:

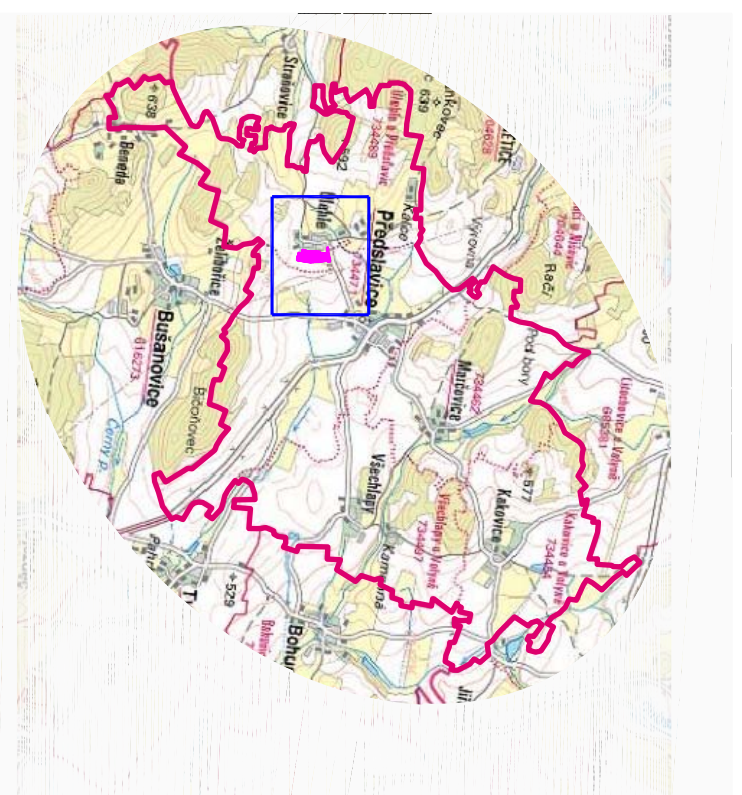

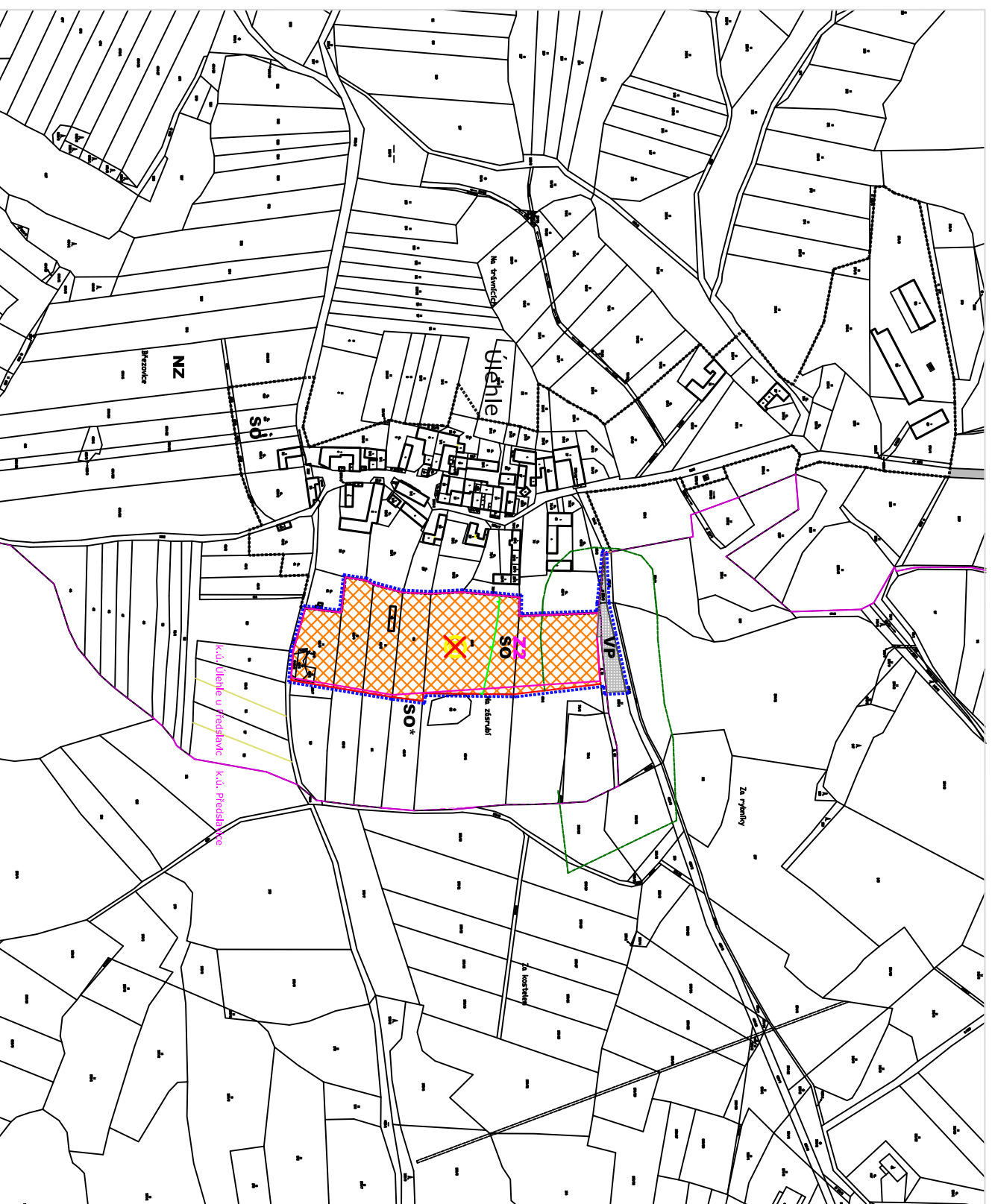
-  ŘEŠENÉ ÚZEMÍ
-  HRANICE KATASTRÁLNÍHO ÚZEMÍ
-  ZASTAVĚNÉ ÚZEMÍ
-  ZASTAVITELNÁ PLOCHA
-  PLOCHY ZMĚN
-  ÚZEMÍ S PŘEDEPSANOU ÚZEMNÍ STUDIÍ
- ZRUŠENÍ PODMÍNKY

PLOCHY DLE ZPŮSOBU VYUŽITÍ

PLOCHY ZMĚN	ZPŮSOB VYUŽITÍ
	SMIŠENÉ OBYTNÉ - "PŘERĚŠENÁ" PLOCHA Z2
	SMIŠENÉ OBYTNÉ - ÚZEMNÍ NAVÝŠENÍ PLOCHY Z2
	VEREJNÝCH PROSTRANSTVÍ

LIMITY VYUŽITÍ

	MÍSTO KRAJINNÉHO RÁZU
	VZDÁLENOST 50 m OD OKRAJE LESA



ZMĚNA Č. 2 ÚP PŘEDSLAVICE

VÝKRES:

KOORDINAČNÍ VÝKRES

MĚŘÍTKO: 1:5000

DATUM: VII.2018

VYPRACOVAL: Ing.arch. Dagmar Buzu, Kostnická 158, 39001 Tábor

ODŮVODNĚNÍ

Č.PŘÍLOHY: Č.PARÉ:

0.1