





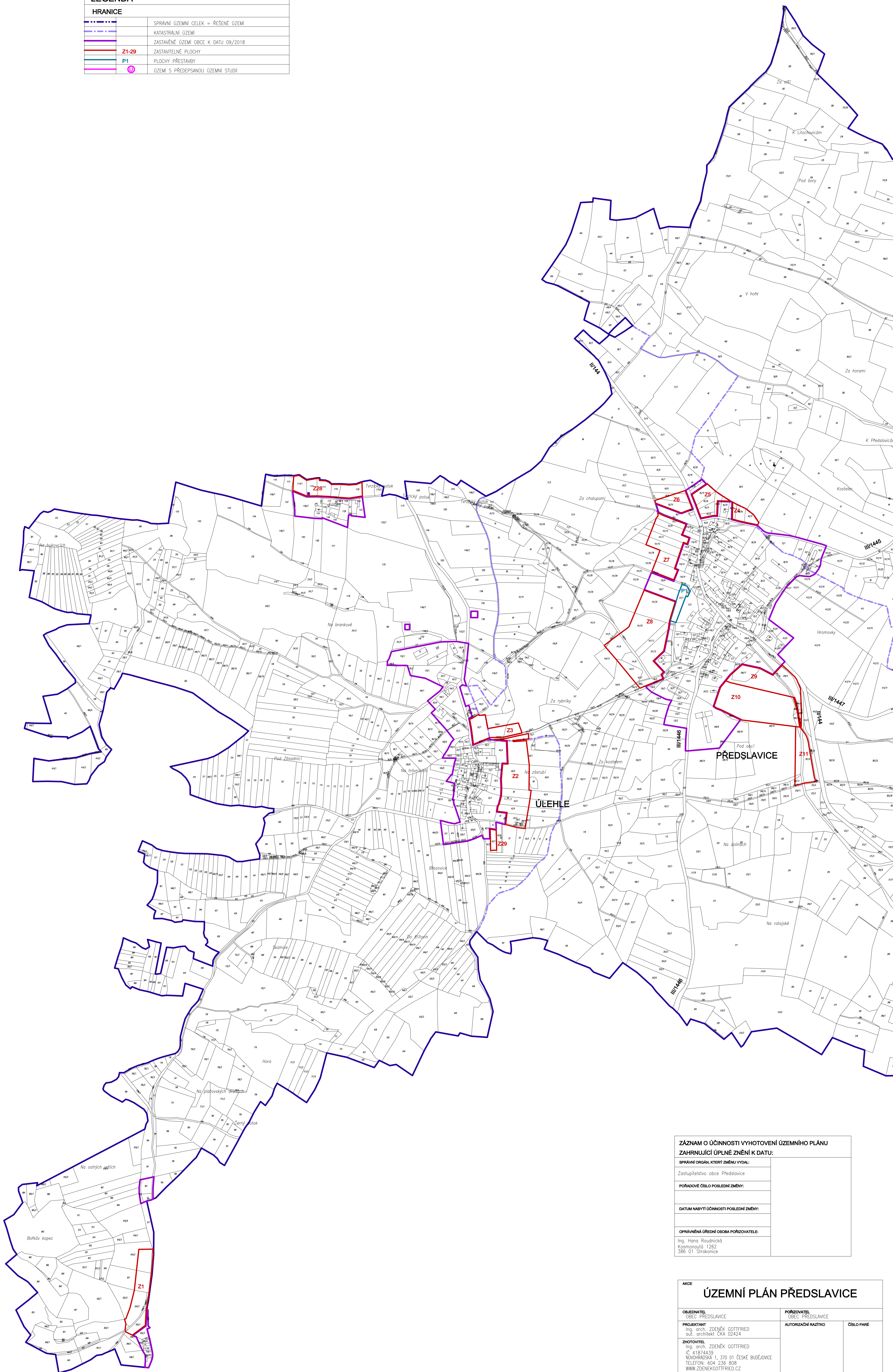


LEGENDA	
HRANICE	
	SPRÁVNÍ ÚZEMNÍ CELEK = ŘEŠENÉ ÚZEMÍ
	KATASTRÁLNÍ ÚZEMÍ
	ZASTAVĚNÉ ÚZEMÍ OBCE K DATU 09/2018
	Z1-29 ZASTAVITELNÉ PLOCHY
	P1 PLOCHY PŘESTAVBY
	ÚZEMÍ S PŘEDEPSANOU ÚZEMNÍ STUDIÍ



ZÁZNAM O ÚČINNOSTI VYHOTOVENÍ ÚZEMNÍHO PLÁNU ZAHRNÚJÍCÍ ÚPLNÉ ZNĚNÍ K DATU:	
SPRÁVNÍ ORGÁN, KTERÝ ZMĚNU VYDAL:	Zastupitelstvo obce Předslavice
POŘADOVÉ ČÍSLO POSLEDNÍ ZMĚNY:	
DATUM NABÝTÍ ÚČINNOSTI POSLEDNÍ ZMĚNY:	
OPRAVNĚNÁ OSOBA POŘIZOVATELE:	Ing. Hana Roudnická Kosmonautů 1262 396 01 Strakonice

AKCE			
ÚZEMNÍ PLÁN PŘEDSLAVICE			
OBJEDNATEL OBEC PŘEDSLAVICE	POŘIZOVATEL OBEC PŘEDSLAVICE	AUTORIZAČNÍ RAZÍTKO	ČÍSLO PARÉ
PROJEKTANT Ing. arch. ZDENĚK GOTTFRIED aut. architekt ČKA 02424	ZHOTVITEL Ing. arch. ZDENĚK GOTTFRIED IČ: 41874439 NOVOBRÁDECKÁ 1, 370 01 ČESKÉ BUDĚJOVICE TELEFON: 604 236 808 WWW.ZDENEKGOTTFRIED.CZ		
STUPĚŇ ÚPLNÉ ZNĚNÍ PO ZMĚNĚ č.1 A & 2	DATUM 09/2018	VÝKRES VÝKRES ZÁKLADNÍHO ČLENĚNÍ ÚZEMÍ	
ČÍSLO VÝKRESU I/1 ČÁST A	MĚŘÍTKO 1:5000		

