




# ÚZEMNÍ STUDIE PŘEDSLAVICE plocha Z8

## LEGENDA

### HRANICE A ZNAČENÍ

-  hranice řešeného území
-  = hranice zastavitelné plochy
-  katastrální mapa

### ZPŮSOB VYUŽITÍ PLOCH

**1 AŽ 21** označení stavebního pozemku

 STAVEBNÍ POZEMEK smíšené obytné (SO)

 veřejný prostor (komunikace, chodníky, obratiště...)

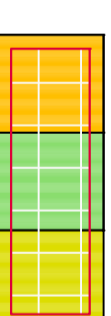
**VP** veřejné prostranství

**PZ** veřejná zeleň **VZ1 VZ2 VZ3 VZ4**

přírodní zeleň - stav

přírodní zeleň - návrh **PZ1 PZ2 PZ3**

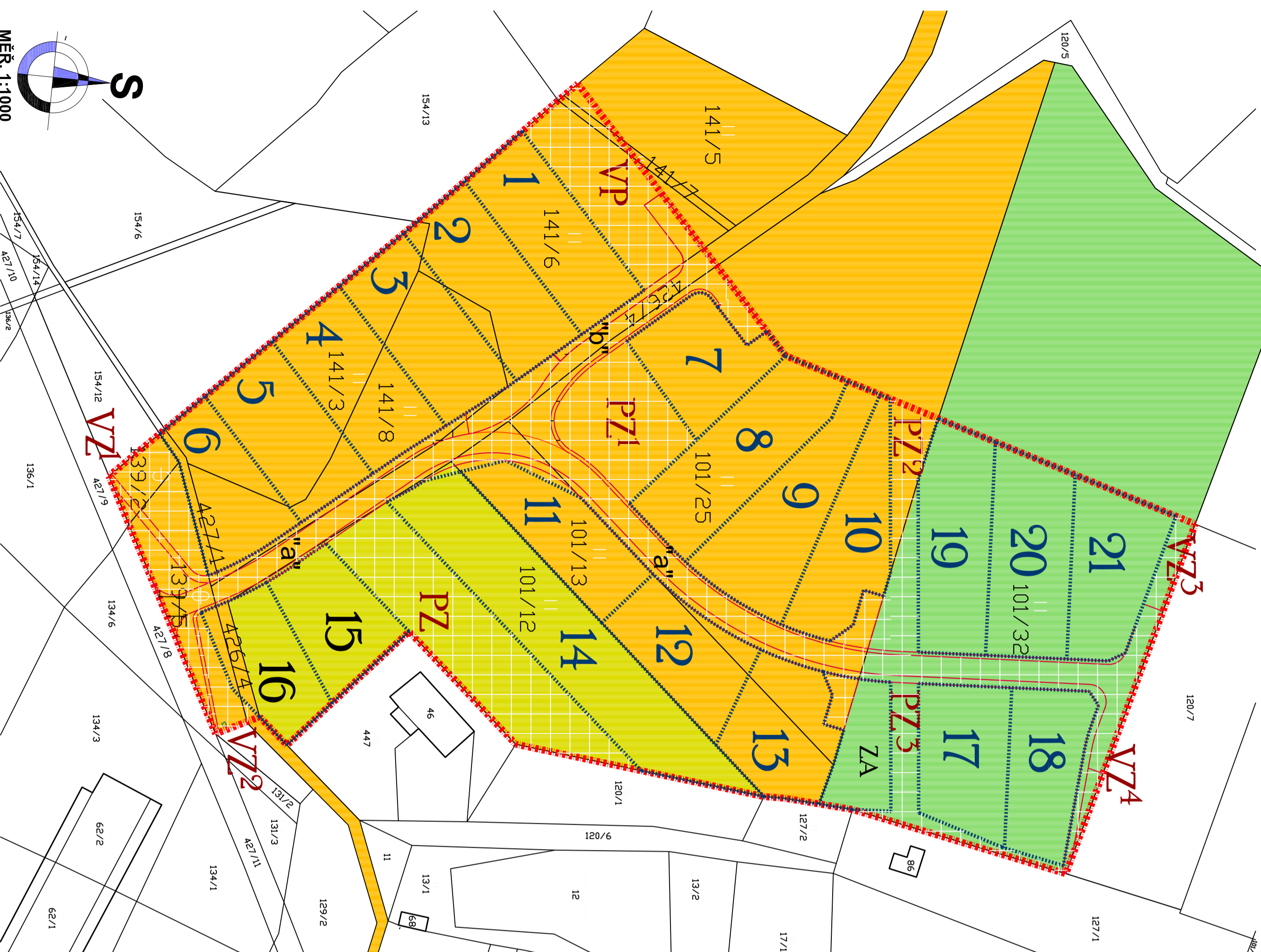

**ZA** zahrada - návrh

 VEŘEJNÉ PROSTORY

OZN.	VÝMĚRA m <sup>2</sup>	parc.č.
1	1245	141/6
2	1252	141/5 141/8 141/3
3	1249	141/6 141/8 141/3
4	1228	141/8 141/3
5	1069	141/8 141/3
6	994	141/8 141/3 427/1
7	965	101/25
8	1483	101/25
9	1403	101/25
10	1100	101/25
11	1011	101/13
12	1015	101/25 101/13
13	1062	101/25 101/13
14	2480	101/12
15	927	101/12
16	903	101/12
17	1080	101/32
18	1010	101/32
19	1311	101/32
20	1340	101/32
21	1116	101/32
ZA	551	101/32

OZN.	VÝMĚRA m <sup>2</sup>
VP	1107
PZ	1960
PZ1	1053
PZ2	700
PZ3	464
VZ1	667
VZ2	210
VZ3	203
VZ4	60

komunikace	a	b
komunikace	3323	1022
komunikace	101/12 139/5 101/13 426/4 101/25 141/8 101/32	141/6 426/4 141/8 427/1 101/25



parc.č.	druh/způsob využití	vlastník
101/13	trvalý travní porost	Obec Předslavice, č. p. 17, 38701 Předslavice Kopkář Vojtěch, Mlýnská 96 Třeboň II, 37901
101/25	trvalý travní porost	
139/2	ostatní plocha/neplodná půda	
139/5	ostatní plocha/neplodná půda	
141/3	trvalý travní porost	
141/5	trvalý travní porost	
141/6	trvalý travní porost	
141/7	trvalý travní porost	
141/8	trvalý travní porost	
427/1	ostatní plocha/ostatní komunikace	
426/4	ostatní plocha/ostatní komunikace	
101/12	trvalý travní porost	
101/32	trvalý travní porost	

ÚZEMNÍ STUDIE_PŘEDSLAVICE_PLOCHA Z8	
VÝKRES:	VLASTNICKÉ VZTAHY
MĚŘÍTKO: 1:1000	DATUM: VI. 2022
VYPRACOVAL: Ing.arch. Dagmar Buzu, Kostnická 158, 39001 Tábor	Číslo: 5