
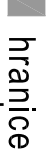



ÚZEMNÍ STUDIE PŘEDSLAVICE plocha Z8

LEGENDA





HRANICE A ZNAČENÍ

-  hranice řešeného území
-  = hranice zastavitelné plochy
-  katastrální mapa


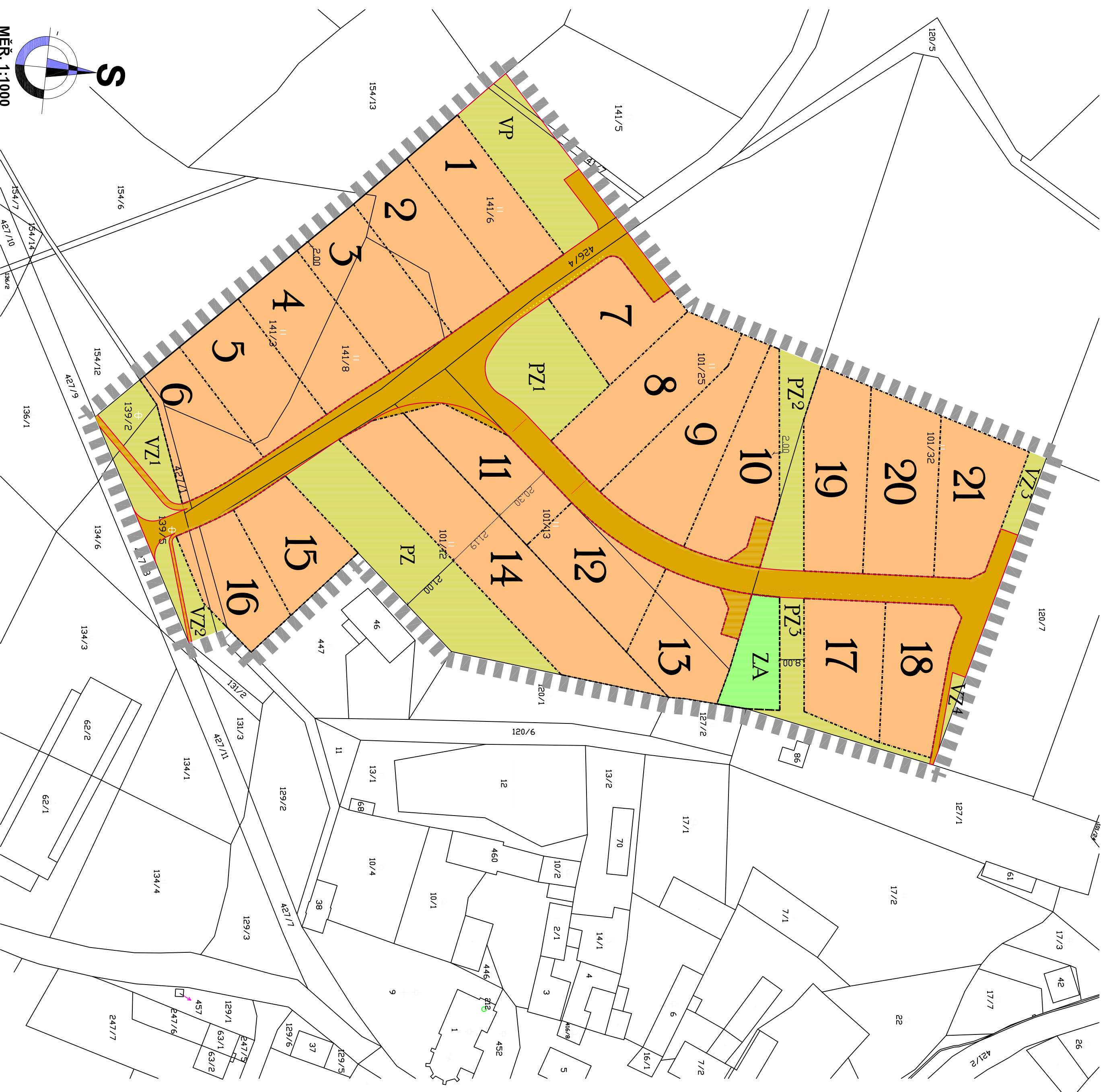
ZÁKLADNÍ ČLENĚNÍ VYUŽITÍ PLOCH

1 AŽ 21

označení stavebního pozemku

-  STAVEBNÍ POZEMEK
-  VEŘEJNÉ PROSTRANSTVÍ - KOMUNIKACE
-  VEŘEJNÉ PROSTRANSTVÍ
-  ZAHRADA

- VP veřejné prostranství
- VZ1 VZ2 VZ3 VZ4 veřejná zeleň
- PZ1 PZ2 PZ3 přírodní zeleň - návrh
- PZ přírodní zeleň - stav
- ZA zahrada



MÉR. 1:1000

ÚZEMNÍ STUDIE_PŘEDSLAVICE_PLOCHA Z8

VÝKRES: VÝKRES ZÁKLADNÍHO ČLENĚNÍ

MĚŘÍTKO: 1:1000 DATUM: VI. 2022

VYPRACOVAL: Ing.arch.Dagmar Buzu, Kostnická 158,39001 Tábor