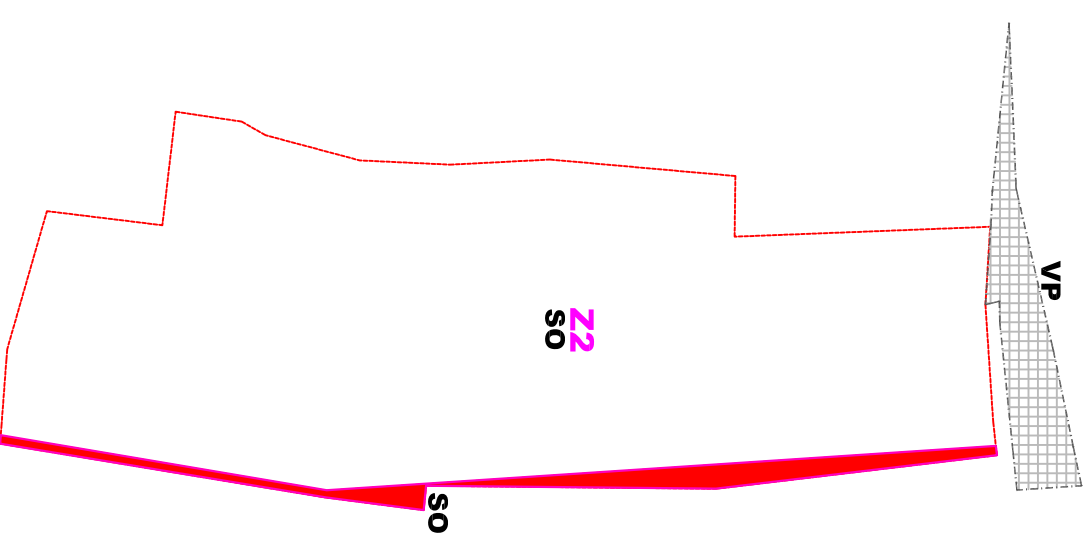
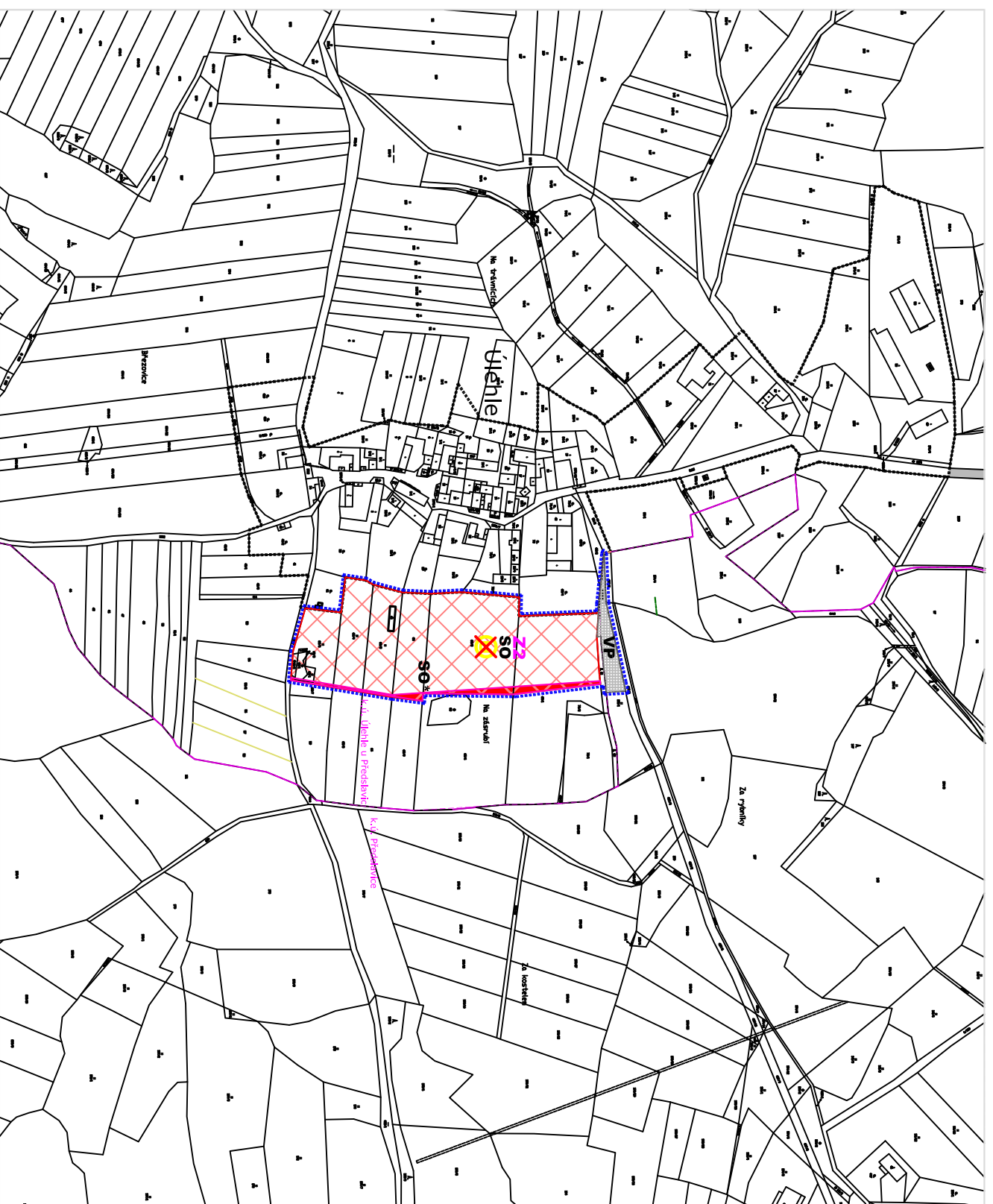


PLOCHA Z2 a VP - MĚŘ.1:2000:




LEGENDA:

- ŘEŠENÉ ÚZEMÍ
- HRANICE KATASTRÁLNÍHO ÚZEMÍ
- ZASTAVĚNÉ ÚZEMÍ
- ZASTAVITELNÁ PLOCHA
- PLOCHY ZMĚN
- ÚZEMÍ S PODMÍNKOU PORÍZENÍ ÚZEMNÍ STUDIE - ZRUŠENÍ PODMÍNKY

PLOCHY DLE ZPŮSOBU VYUŽITÍ

PLOCHY ZMĚN	TPY VYUŽITÍ	ZPŮSOB VYUŽITÍ
	SO	SMIŠENÉ OBYTNÉ - "PŘERĚŠENÁ" PLOCHA Z2
	SO*	SMIŠENÉ OBYTNÉ - ÚZEMNÍ NAVÝŠENÍ PLOCHY Z2
	VP	VEŘEJNÝCH PROSTRANSTVÍ



Z Á Z N A M O Ú Č I N N O S T I

ZMĚNA Č. 2 ÚZEMNÍHO PLÁNU PŘEDSLAVICE

Správní orgán, který územní plán vydal: Zastupitelstvo obce Předslavice	Otisk razítka--pořizovatel:	Otisk razítka--obec:
Datum nabytí účinnosti:		
Pořizovatel: Obecní úřad Předslavice Pověřená osoba pořizovatele: Ing. Hana Roudnická Podpis:		

ZMĚNA Č. 2 ÚP PŘEDSLAVICE

STUPEŇ: **DOKUMENTACE PRO VEŘEJNÉ PROJEDNÁNÍ**

VÝKRES:

HLAVNÍ VÝKRES

MĚŘÍTKO: 1:5000

DATUM:

VÝROK
Č.PŘÍLOHY: Č.PARÉ:
V.2

VYPRACOVAL: Ing.arch. Dagmar Buzu, Kostnická 158, 39001 Tábor