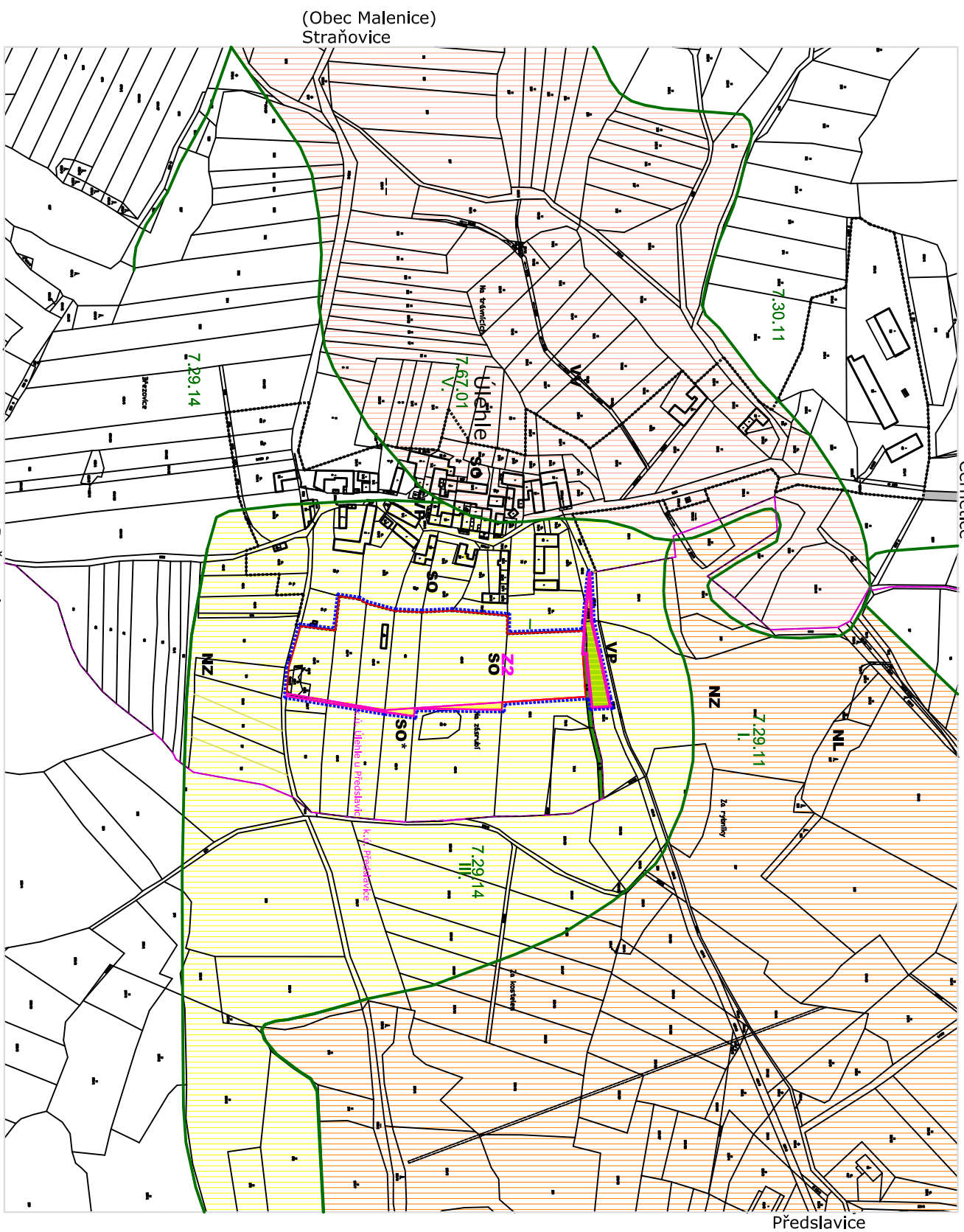
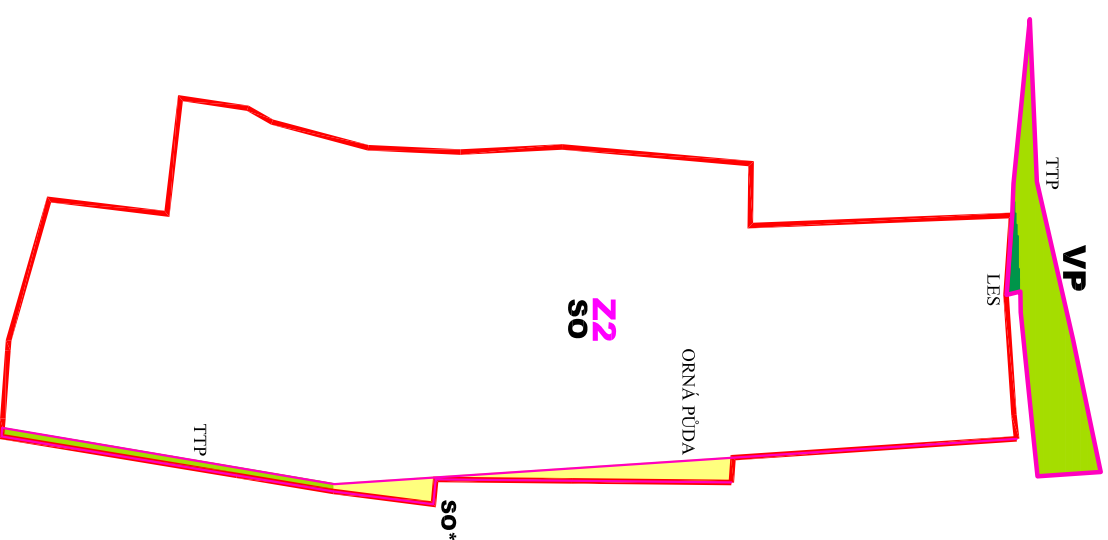


(Město Volyně)  
Černětice



PLOCHA Z2 a VP - MĚR. 1:2000:



### LEGENDA:

- ŘEŠENÉ ÚZEMÍ
- HRANICE KATASTRÁLNÍHO ÚZEMÍ
- ZASTAVĚNÉ ÚZEMÍ
- ZASTAVITELNÁ PLOCHA
- ÚZEMNÍ NAVÝŠENÍ ZASTAVITELNÉ PLOCHY

ZNAČENÍ BPEJ

HRANICE BPEJ

KÓD BPEJ

54178  
V.

TŘÍDA OCHRANY

I.TŘ. OCHRANY ZPF

III.TŘ. OCHRANY ZPF

V.TŘ. OCHRANY ZPF

DRUH POZEMKU

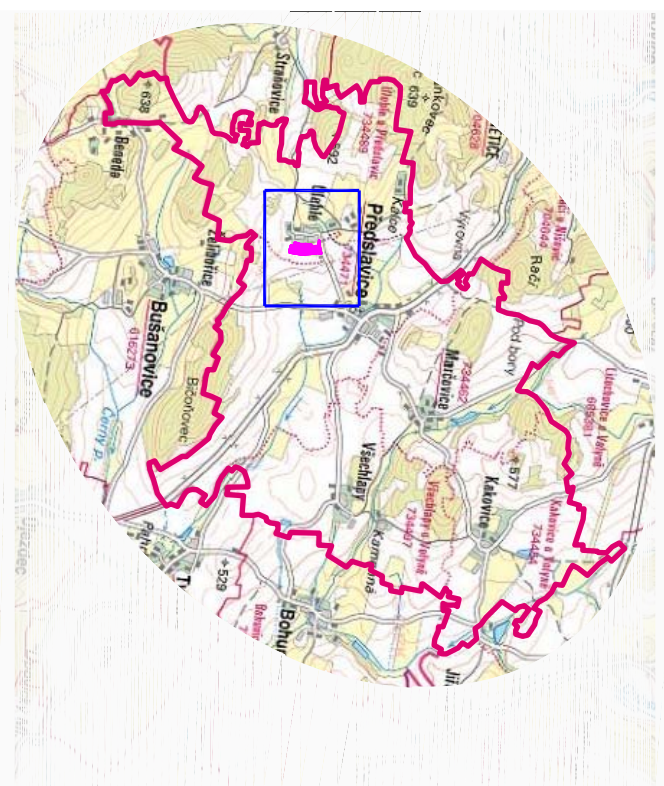
LESNÍ

TRVALÝ TRAVNÍ POROST

ORNÁ PŮDA

VYUŽITÍ	VYMĚRA-4H	TTP	ORNÁ PŮDA	LES	III.TŘIDA BPEJ
Z2 SO*	0,105	0,018	0,087		0,105
VYKRES VP	0,117	0,111		0,006	0,111
CELKEM	0,222	0,129	0,087	0,006	0,216

CELKOVÁ VYMĚRA PLOCHY Z2 2182 HA, Z TOHO 2145 HA - ZPF  
0026 HA - OSTATNÍ PLOCHA  
0011 HA - ZASTAVĚNÁ PLOCHA



# ZMĚNA Č. 2 ÚP PŘEDSLAVICE

STUPĚŇ: **DOKUMENTACE PRO VEŘEJNÉ PROJEDNÁNÍ**

VÝKRES: **VÝKRES PŘEDPOKL. ZÁBORŮ PF**

MĚŘÍTKO: 1:5000 | DATUM:

ODŮVODNĚNÍ

Č.PŘÍLOHY: **0.3** | Č.PÁŘÍ:

VYPRACOVAL: Ing.arch.Dagmar Buzu, Kostnická 158, 39001 Tábor