
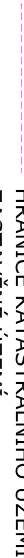
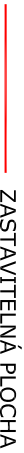
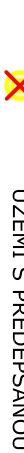














VÝKRES ŠIRŠÍCH VZTAHŮ - - ve vztahu k ÚP

LEGENDA:

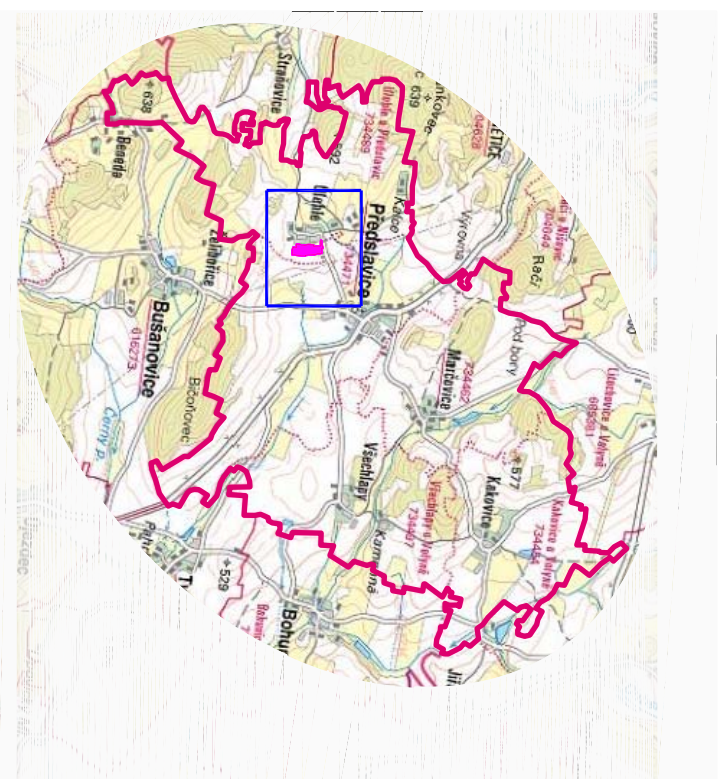
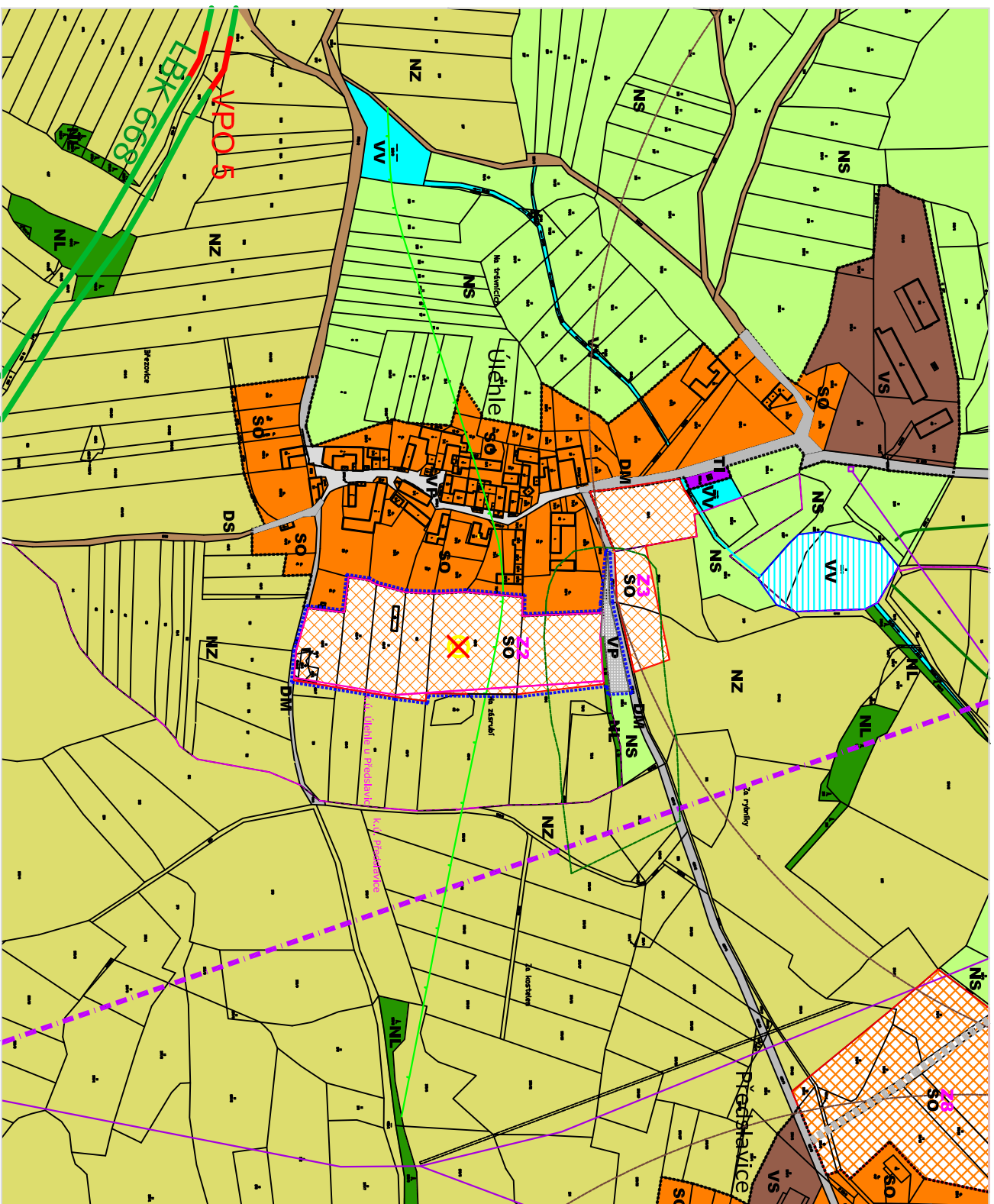
-  ŘEŠENÉ ÚZEMÍ
-  HRANICE KATASTRÁLNÍHO ÚZEMÍ
-  ZASTAVĚNÉ ÚZEMÍ
-  ZASTAVITELNÁ PLOCHA
-  ÚZEMÍ S PŘEDEPSANOU ÚZEMNÍ STUDIÍ - ZRUŠENÍ

PLOCHY DLE ZPŮSOBU VYUŽITÍ

PLOCHY	způsob využití
STABILIZOVANÉ	typ využití
 SO	SMÍŠENÉ OBYTNÉ
 SO / VP	SMÍŠENÉ OBYTNÉ S VEŘEJNÝMI PROSTRANSTVÍ
 VP	VEŘEJNÝCH PROSTRANSTVÍ
 DM	DOPRAVNÍ INFRASTRUKTURY - MÍSTNÍ KOMUNIKACE
 VS	VÝROBY A SKLADOVÁNÍ
 NS	SMÍŠENÉ NEZASTAVĚNÉHO ÚZEMÍ
 NL	LESNÍ
 DM	DOPRAVNÍ INFRASTRUKTURY - POLNÍ A LESNÍ CESTY
 TI	TECHNICKÉ INFRASTRUKTURY
 VV	VODNÍ A VODOHOSPODÁŘSKÉ
 NZ	ZEMĚDĚLSKÉ

LIMITY VYUŽITÍ

	MÍSTO KRAJINNÉHO RÁZU
	VZDÁLENOST 50 m OD OKRAJE LESA



ZMĚNA Č. 2 ÚP PŘEDSLAVICE

STUPĚŇ: **DOKUMENTACE PRO VEŘEJNÉ PROJEDNÁNÍ**

VÝKRES: **VÝKRES ŠIRŠÍCH VZTAHŮ** - ve vztahu k ÚP

MĚŘÍTKO: 1:5000

DATUM:

ODŮVODNĚNÍ

C.PŘÍLOHY:

C.PÁŘE:

0.2.2

VYPRACOVAL: Ing.arch.Dagmar Buzu, Kostnická 158, 39001 Tábor