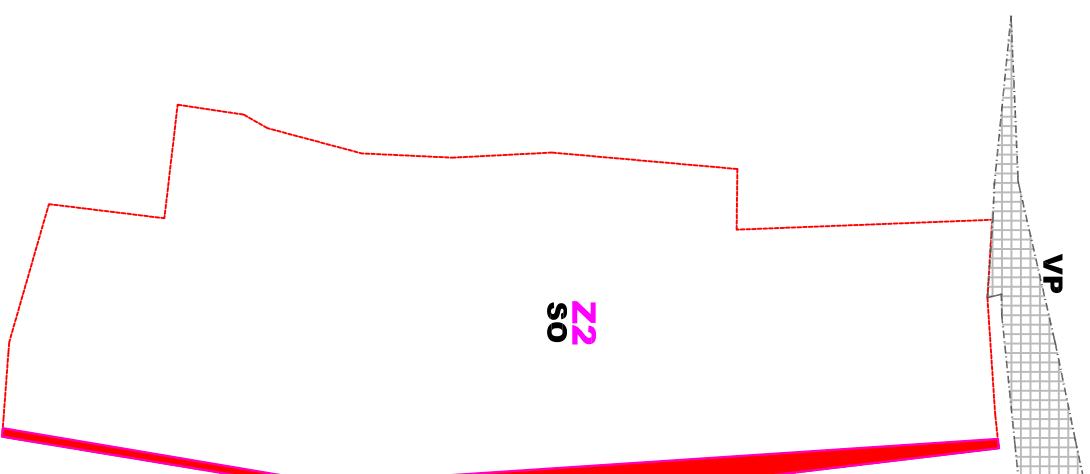
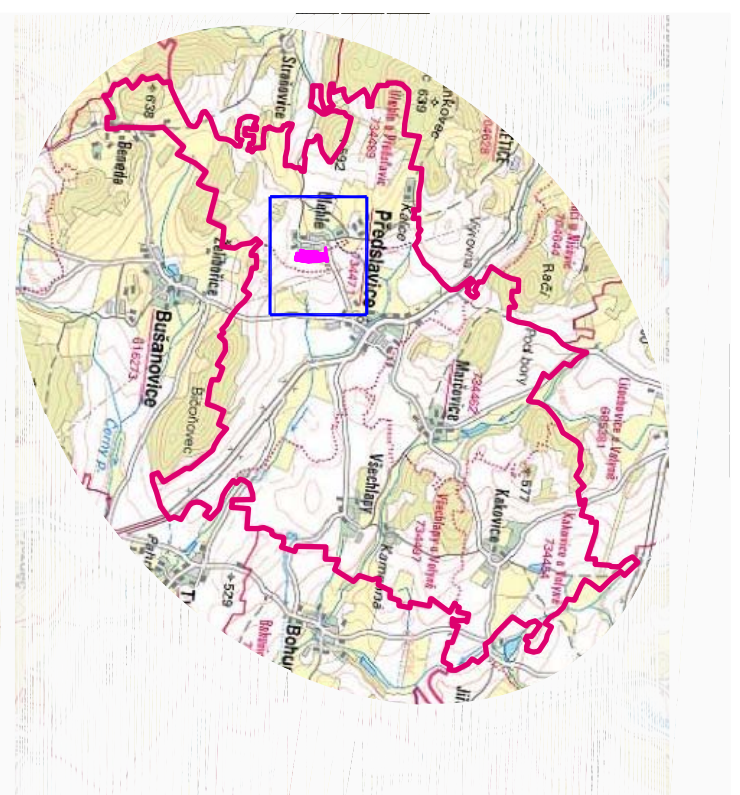
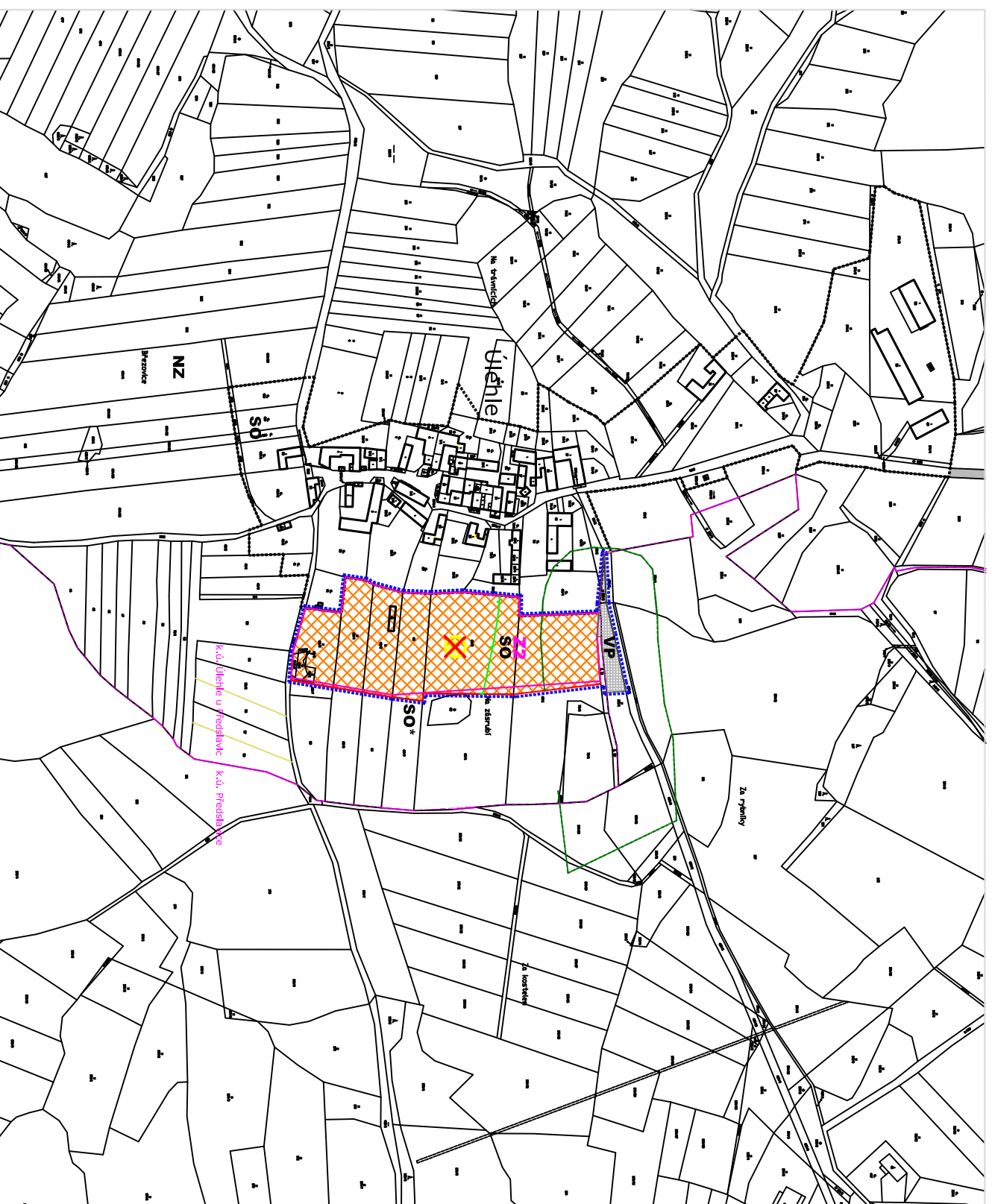


PLOCHA Z2 a VP - MĚŘ.1:2000:



LEGENDA:

- ŘEŠENÉ ÚZEMÍ
- HRANICE KATASTRÁLNÍHO ÚZEMÍ
- ZASTAVĚNÉ ÚZEMÍ
- ZASTAVITELNÁ PLOCHA
- PLOCHY ZMĚN
- ⊗ ÚZEMÍ S PŘEDEPSANOU ÚZEMNÍ STUDIÍ
- ZRUŠENÍ PODMÍNKY

PLOCHY DLE ZPŮSOBU VYUŽITÍ

PLOCHY ZMĚN	ZPŮSOB VYUŽITÍ
	SMIŠENÉ OBYTNÉ - "PŘEŘEŠENÁ" PLOCHA Z2
	SMIŠENÉ OBYTNÉ - ÚZEMNÍ NAVÝŠENÍ PLOCHY Z2
	VEREJNÝCH PROSTRANSTVÍ

LIMITY VYUŽITÍ

	MÍSTO KRAJINNÉHO RÁZU
	VZDÁLENOST 50 m OD OKRAJE LESA

ZMĚNA Č. 2 ÚP PŘEDSLAVICE

STUPĚŇ: **DOKUMENTACE PRO VEREJNÉ PROJEDNÁNÍ**

VÝKRES:

KOORDINAČNÍ VÝKRES

MĚŘÍTKO: 1:5000

DATUM:

ODŮVODNĚNÍ

Č.PŘÍLOHY: Č.PARÉ:

0.1

VYPRACOVAL: Ing.arch. Dagmar Buzu, Kostnická 158, 39001 Tábor