
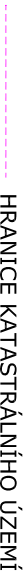

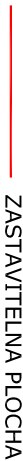





LEGENDA:

-  ŘEŠENÉ ÚZEMÍ
-  HRANICE KATASTRÁLNÍHO ÚZEMÍ
-  ZASTAVĚNÉ ÚZEMÍ
-  ZASTAVITELNÁ PLOCHA
-  PLOCHY ZMĚN
-  ÚZEMÍ S PODMÍNKOU POŘÍZENÍ ÚZEMNÍ STUDIE
- ZRUŠENÍ PODMÍNKY
-  **SO*** ČÁST PLOCHY Z2 - ÚZEMNÍ NAVÝŠENÍ
-  **VP** PLOCHA ZMĚNY PRO VYUŽITÍ VEŘEJNÉHO PROSTRANSTVÍ
-  **Z2**  **SO** PLOCHA Z2 - VYMEZENÁ V ÚP

Z Á Z N A M O Ú Č I N N O S T I

ZMĚNA Č. 2 ÚZEMNÍHO PLÁNU PŘEDSLAVICE

Správní orgán, který územní plán vydal:	Otisk razítka--pořizovatel:	Otisk razítka--obec:
Zastupitelstvo obce Předslavice		
Datum nabytí účinnosti:		
Pořizovatel: Obecní úřad Předslavice Pověřená osoba pořizovatele: Ing. Hana Roudnická Podpis:		

ZMĚNA Č. 2 ÚP PŘEDSLAVICE

STUPEŇ: **DOKUMENTACE PRO SPOLEČNÉ JEDNÁNÍ**

VÝKRES: **VÝKRES ZÁKLADNÍHO ČLENĚNÍ**

MĚŘÍTKO: 1:5000 DATUM: **LEDEN 2018**

VÝROK
Č. PŘÍLOHY: Č. PARÉ:
V.1

VYPRACOVAL: Ing.arch. Dagmar Buzu, Kostnická 158, 39001 Tábor